

MODULARIO  
F. rig. rend. 497



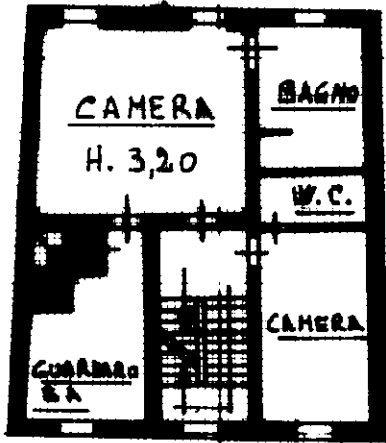
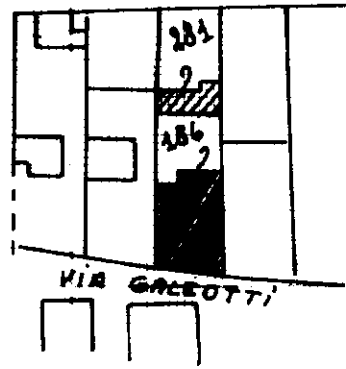
MINISTERO DELLE FINANZE  
DIREZIONE GENERALE DEL CATASTO E DEI SS.TT.EE.  
**CATASTO EDILIZIO URBANO** (RDL 13-4-1939, n. 652)

MOD. BN (CEU)

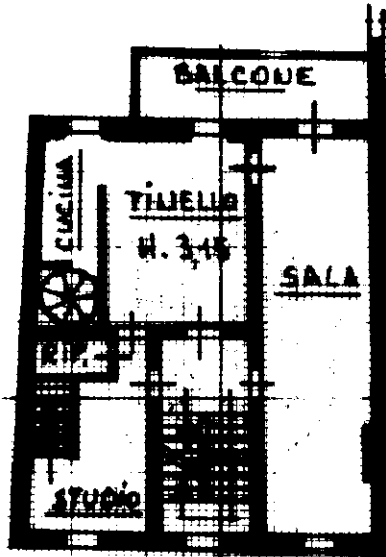
LIRE  
250

Planimetria di u.i.u. in Comune di SORAGNA via GALEOTTI civ. 13

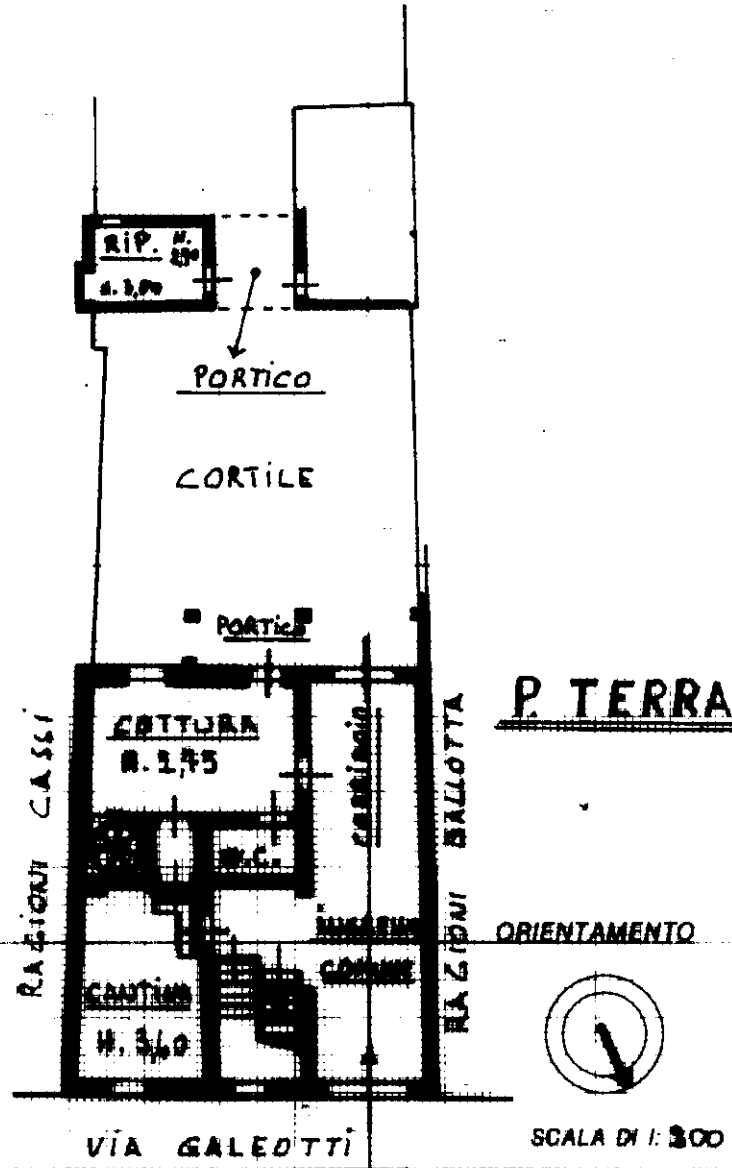
UBICAZIONE  
1:1000



P. SECONDO



P. PRIMO



P. TERRA

SCALA DI 1:300

Dichiarazione di N.C.   
Denuncia di variazione

Compilata dal GEOMETRA  
TRANCOSI GIOVANNI  
(Titolo, cognome e nome)  
Iscritto all'albo de GEOMETRI  
della provincia di PARMA n. 1304  
data 24.5.89 Firma Geom. Trancosi Giovanni

RISERVATO ALL'UFFICIO

Identificativi catastali  
F. 28  
n. 229 sub. 1/3  
230 1